



Wandern in der Gemeinde Viereth-Trunstadt

Mit dieser Broschüre möchten wir Ihnen die Rundwanderwege der Gemeinde Viereth-Trunstadt vorstellen. In der Gemeinde Viereth-Trunstadt gibt es sechs gut ausgeschilderte Wanderwege, die auf den nachfolgenden Seiten beschrieben und vorgestellt werden.

Am nordöstlichen Rand des Naturparks Steigerwald gelegen bieten sich unsere Wanderwege grade zu als Erholungserlebnis für die ganze Familie an. Die ganze Vielfalt der örtlichen Flora und Fauna breitet sich vor dem aufmerksamen Beobachter aus.

Entspannen Sie mit Ihrer Familie bei einer Wanderung durch die Laub- und Mischwaldhöhen, die verträumten Täler und Wiesengründe und genießen Sie die herrlichen Panoramaansichten in das Maintal. Machen Sie einen Einkehrschwung in die örtliche Gastronomie und genießen Sie die kulinarischen fränkischen Speisen.

Wir wünschen Ihnen viel Spaß und Erholung auf den Wanderungen durch unsere Gemeinde Viereth-Trunstadt.

Ihre Gemeinde Viereth-Trunstadt

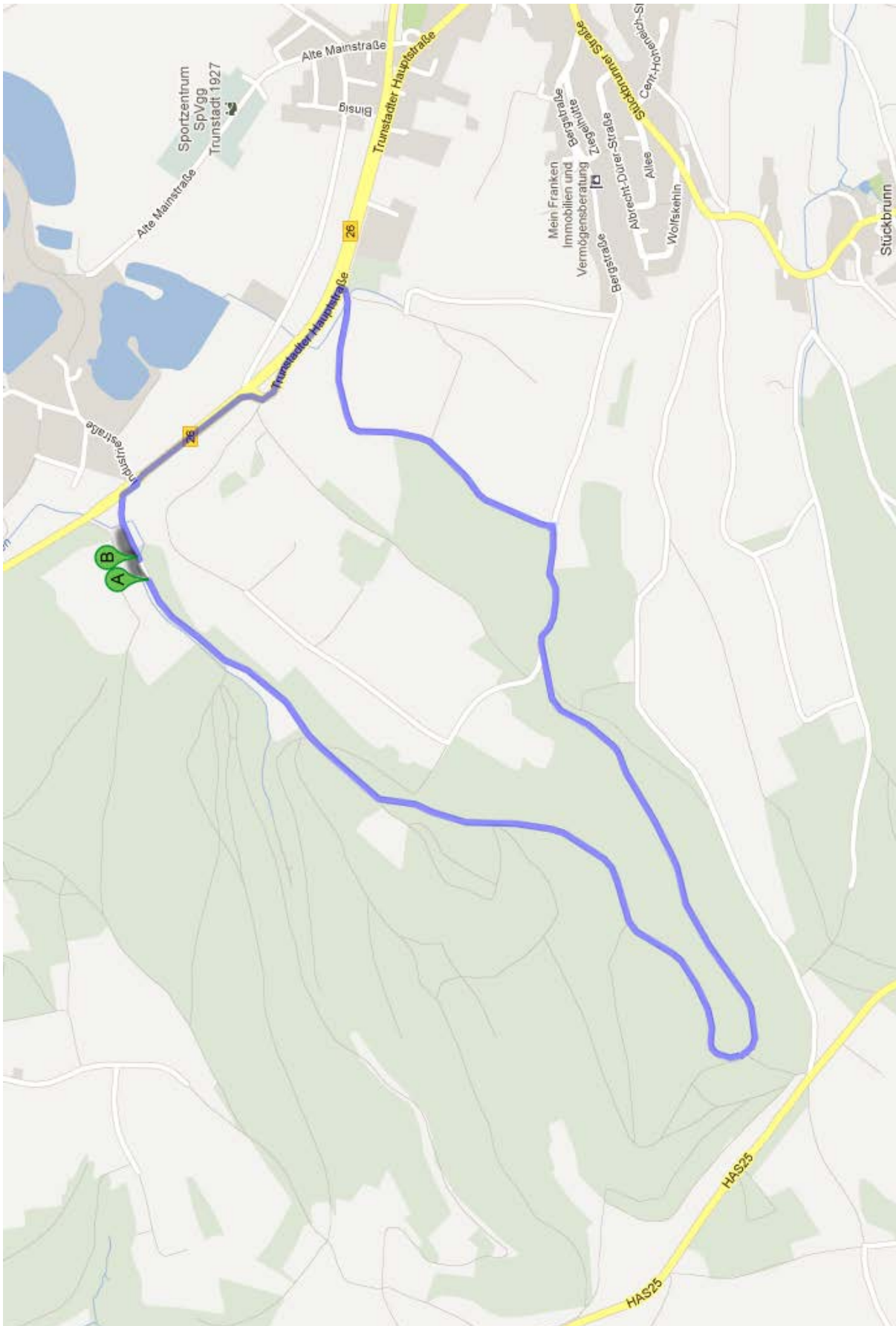
(1) Rundwanderweg Trunstadt



Markierung:	VT 1
Wegelänge:	ca. 5 km
Gehzeit:	ca. 1,5 Stunden
Wege:	Wald- und Flurweg, unebenes Gelände mit mäßiger Steigung
Parkmöglichkeit:	Wander-/Waldparkplatz, Zufahrt über die Bundesstraße B 26, gegenüber Kieswerk in Trunstadt
Ausgangspunkt:	Wander-/Waldparkplatz

Streckenbeschreibung:

Der Rundwanderweg zwischen Trunstadt und Roßstadt führt mit gut ausgebauten Flur- und Forstwegen durch den Mischwald im Eichenrangen. Nach ca. 1 km kommt eine Schutzhütte. Der Weg verläuft nun etwa 600 m bergauf, wird dann flacher und geht wieder abwärts. Nach einer guten Stunde Laufzeit wird man mit einem Panoramablick ins Maintal und auf die Ausläufer der Hassberge belohnt. Von hier aus geht es bergab, an einer kleinen Kapelle vorbei, zurück zum Ausgangspunkt.



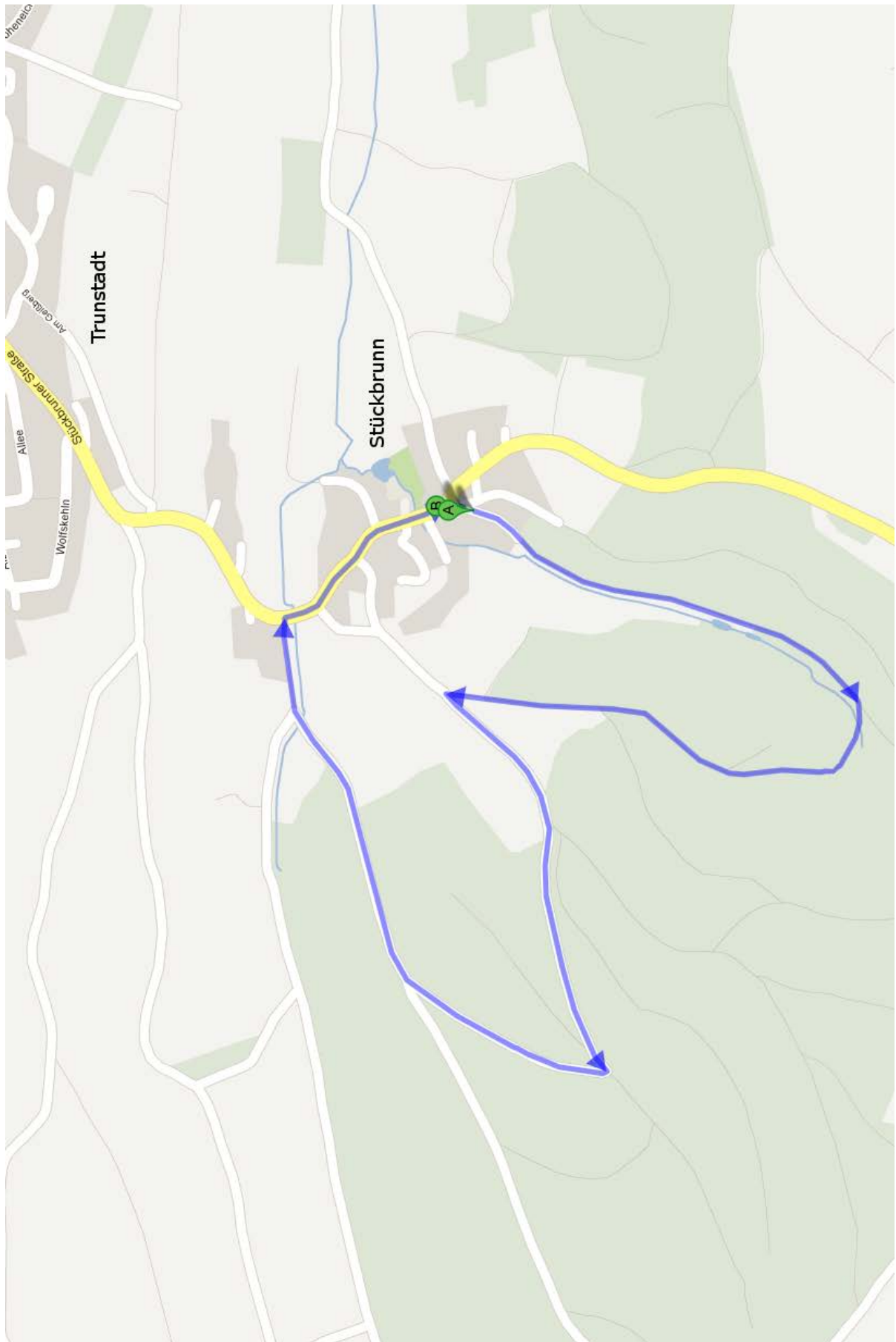
(2) Rundwanderweg Stückbrunn



Markierung:	VT 2
Weglänge:	ca. 3 km
Gehzeit:	ca. 1 Stunde
Wege:	überwiegend Waldwege mit leichter Steigung
Parkmöglichkeit:	Parkplatz am „Brunnastübla“ oder am Festplatz in Stückbrunn
Ausgangspunkt:	Parkplatz am „Brunnastübla“

Streckenbeschreibung:

Vom „Brunnastübla“ aus im Uhrzeigersinn beginnend an der alten Wasserversorgung vorbei, kommt man auf dem gekennzeichneten Weg, leicht bergauf, südwestlich von Stückbrunn auf eine kleine Anhöhe mit Blick über Stückbrunn und dem engen Tal Richtung Viereth. An dieser Ruhebänk hat man die Hälfte der Strecke hinter sich. Von hier aus führt der Wegweiser westlich in den Wald („Geiersgrund“), macht eine Schleife und man kommt am „Langen Grund“ in Stückbrunn wieder an.



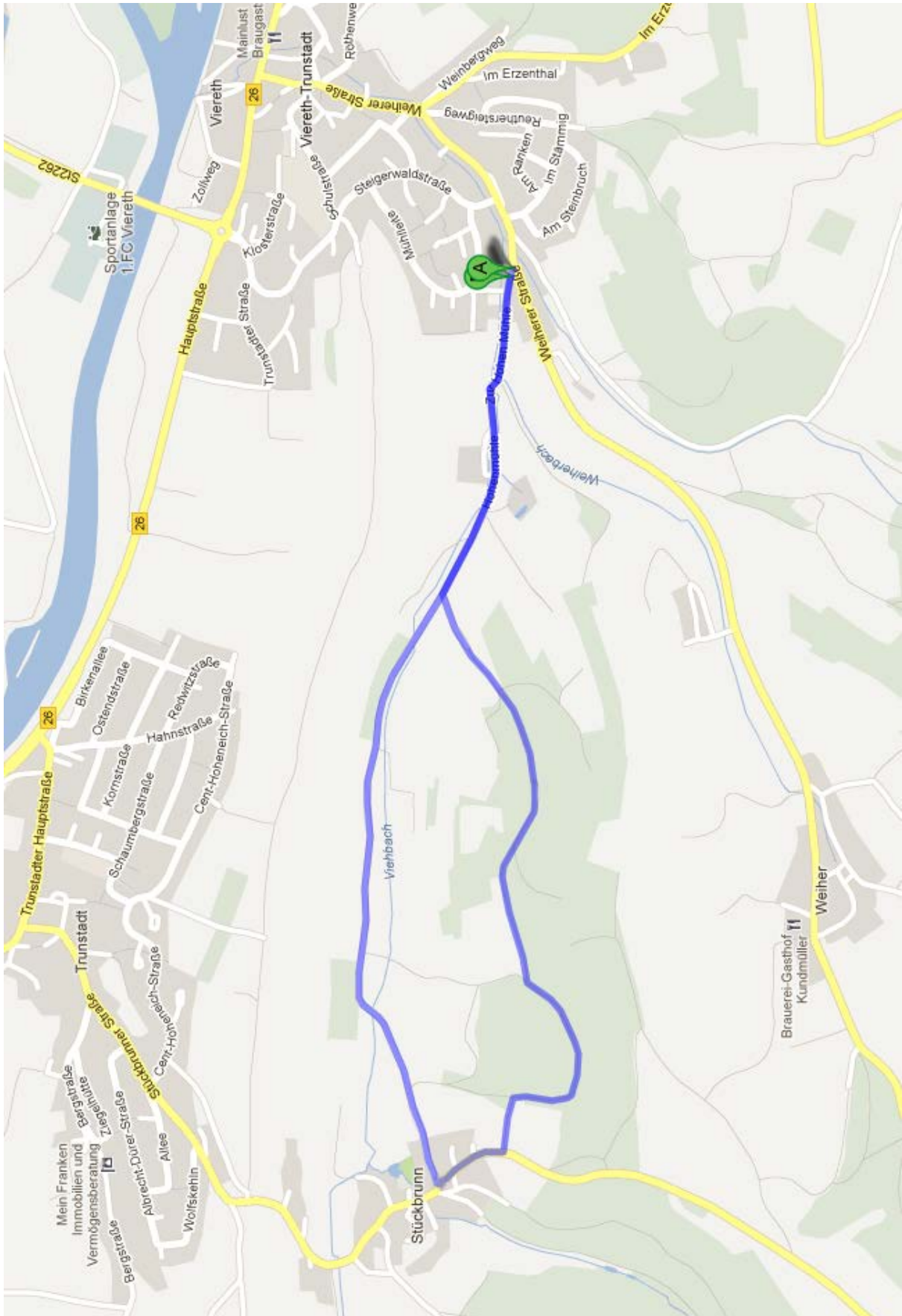
(3) Rundwanderweg Viereth – Stückbrunn



Markierung:	VT 3
Weglänge:	ca. 4 km
Gehzeit:	ca. 1 Stunde
Wege:	Geschotterte Wald- und Flurwege, geteerte Verbindungsstraße im Bereich der „Hohen Mühle“
Ausgangspunkt:	Weiharer Straße, Wegeabzweigung „Zur Hohen Mühle“

Streckenbeschreibung:

Der Rundwanderweg zwischen Viereth und Stückbrunn verläuft am Viehbach entlang Richtung „Hohe Mühle“. Hier macht sich das Tal in Richtung Stückbrunn auf. Am Ende der ausgebauten Straße hat man die Möglichkeit den Rundweg links- oder rechtsherum anzugehen. Auf dem ausgeschilderten Weg durch das Waldstück Wolfskehln und Hauholz kommt man an einer ruhig gelegenen Schutzhütte und an mehreren Ruheplätzen vorbei.



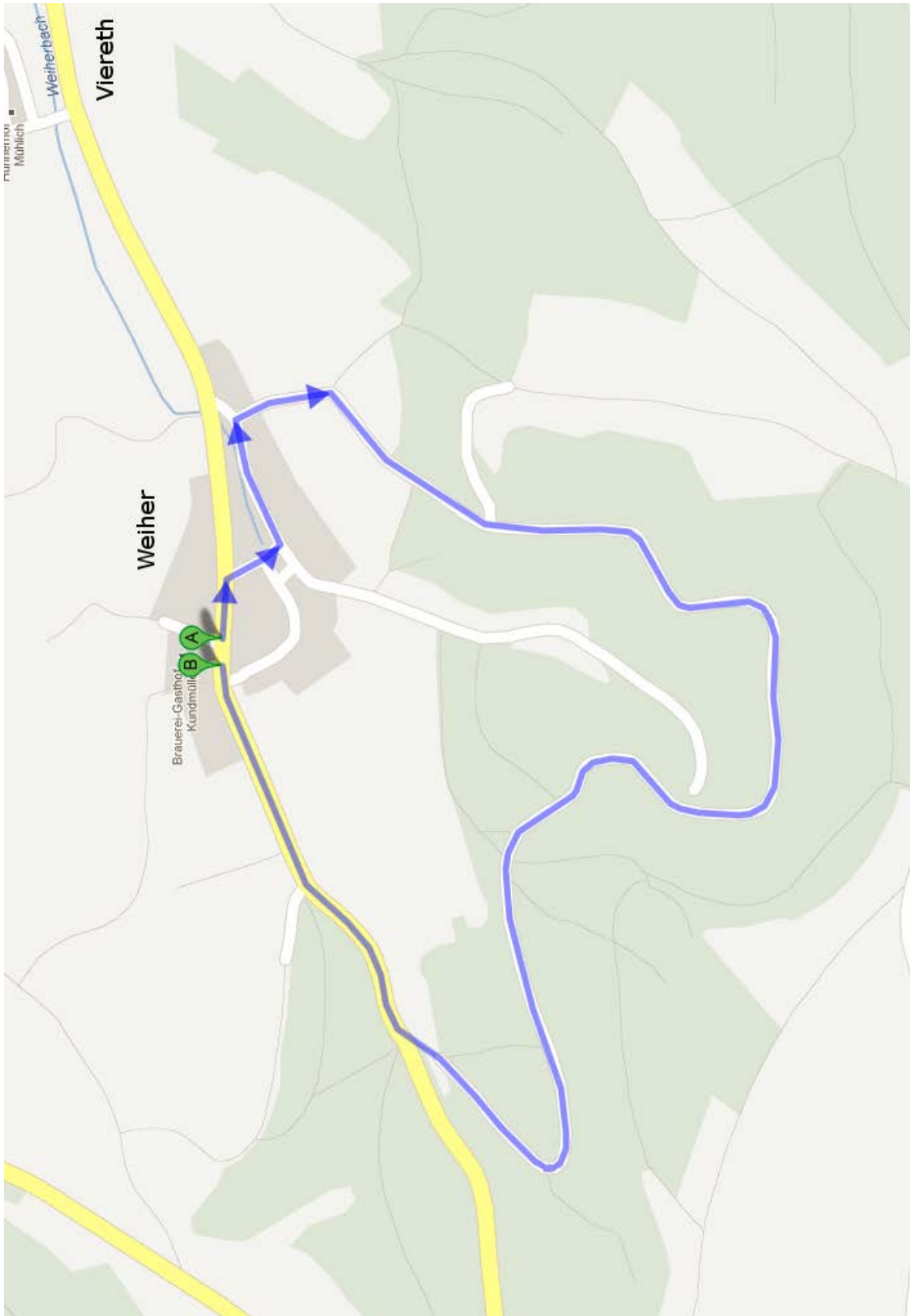
(4) Rundwanderweg Weiher



Markierung:	VT 4
Weglänge:	ca. 3,5 km
Gehzeit:	ca. 1 Stunde
Wege:	überwiegend Waldwege mit mäßiger Steigung, ca. 400 m Teerstraße
Gefahrenpunkte:	Gemeindeverbindungsstraße Weiher nach Trabelsdorf
Parkmöglichkeit:	Ortsmitte Weiher
Ausgangspunkt:	Parkplatz Brauerei Kundmüller

Streckenbeschreibung:

Der Rundwanderweg bietet einen Spaziergang durch die Brandsenke im Weiherer Wald. Vom Ausgangspunkt beginnend, durch den kleinen Ort Richtung Viereth, verläuft der Rundwanderweg am Ortsausgang rechts einen ausgeschilderten Weg hoch. Der gut ausgebaute Forstweg führt südlich durch den Mischwald um Weiher herum, bis zur Verbindungsstraße Weiher/Trabelsdorf und über die Gemeindeverbindungsstraße zum Ausgangspunkt zurück.



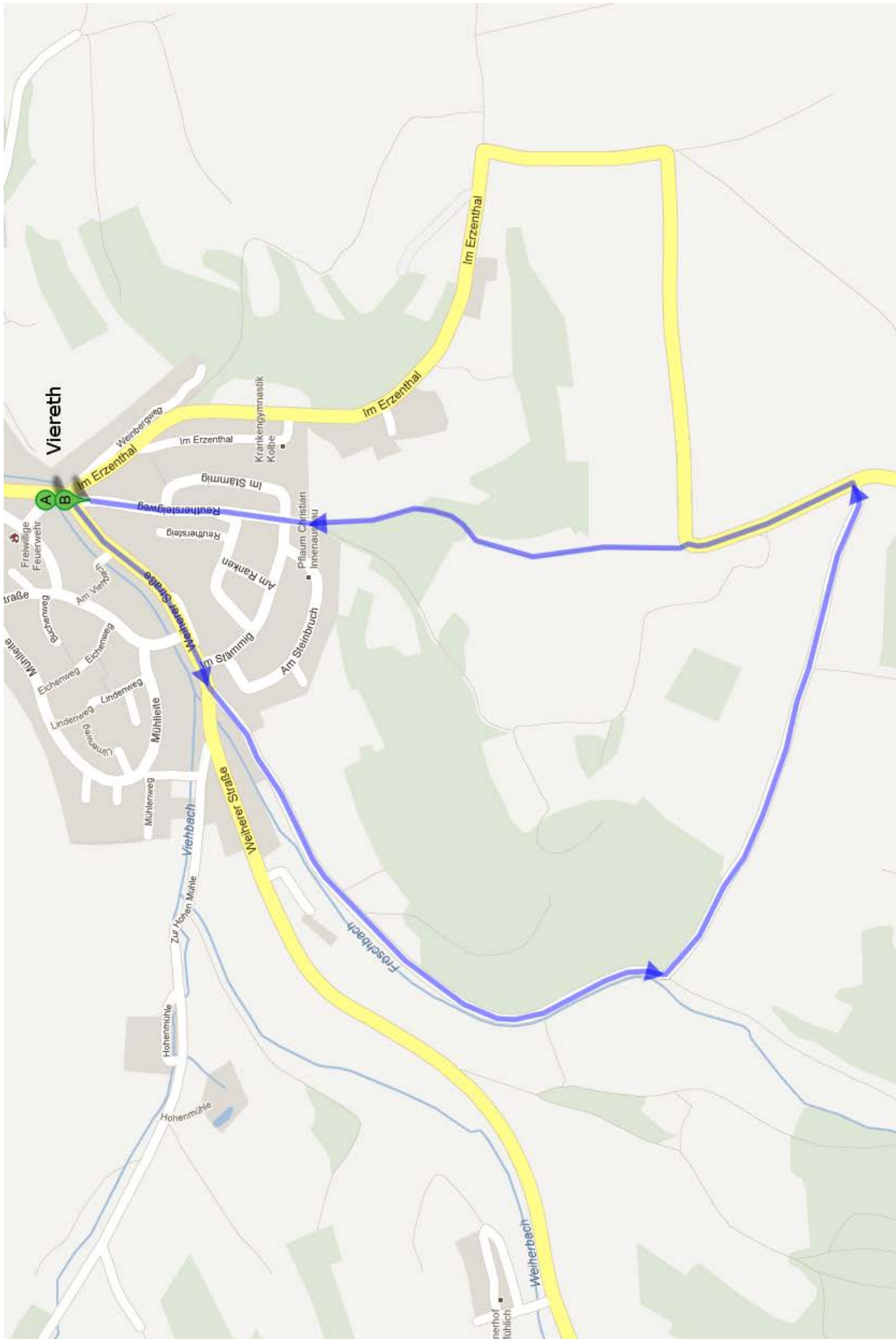
(5) Rundwanderweg Steinbruch Viereth



Markierung:	VT 5
Weglänge:	ca. 3 km
Gehzeit:	ca. 1 Stunde
Wege:	geschotterte Flurwege, mäßige Steigung
Parkmöglichkeit:	Steigerwaldstraße in Viereth
Ausgangspunkt:	„Froschgasse“ im Bereich der Weiherer Straße in Viereth

Streckenbeschreibung:

Der Rundwanderweg um den Steinbruch südwestlich von Viereth beginnt in der „Froschgasse“ am Fuß des Weiherer Berges und verläuft links in Richtung Tütschengereuth. Vorbei an der alten Wasserversorgung kann man einen ausgeschilderten Exkurs über die „Lange Wies´n“ zum etwa 600 m entfernten „Zigeunerbrünnlein“ machen, Bei den Hinweisschildern am Strommast führt der Weg am Vogelschutzgebiet vorbei zur Verbindungsstraße Viereth/Tütschengereuth. Auf der Anhöhe in Richtung Viereth bietet sich ein Panorama ins Maintal bis zum fränkischen Jura. Über den Reuthersteigweg und durch die Siedlung im Stämmig kommt man zum Ausgangspunkt zurück.



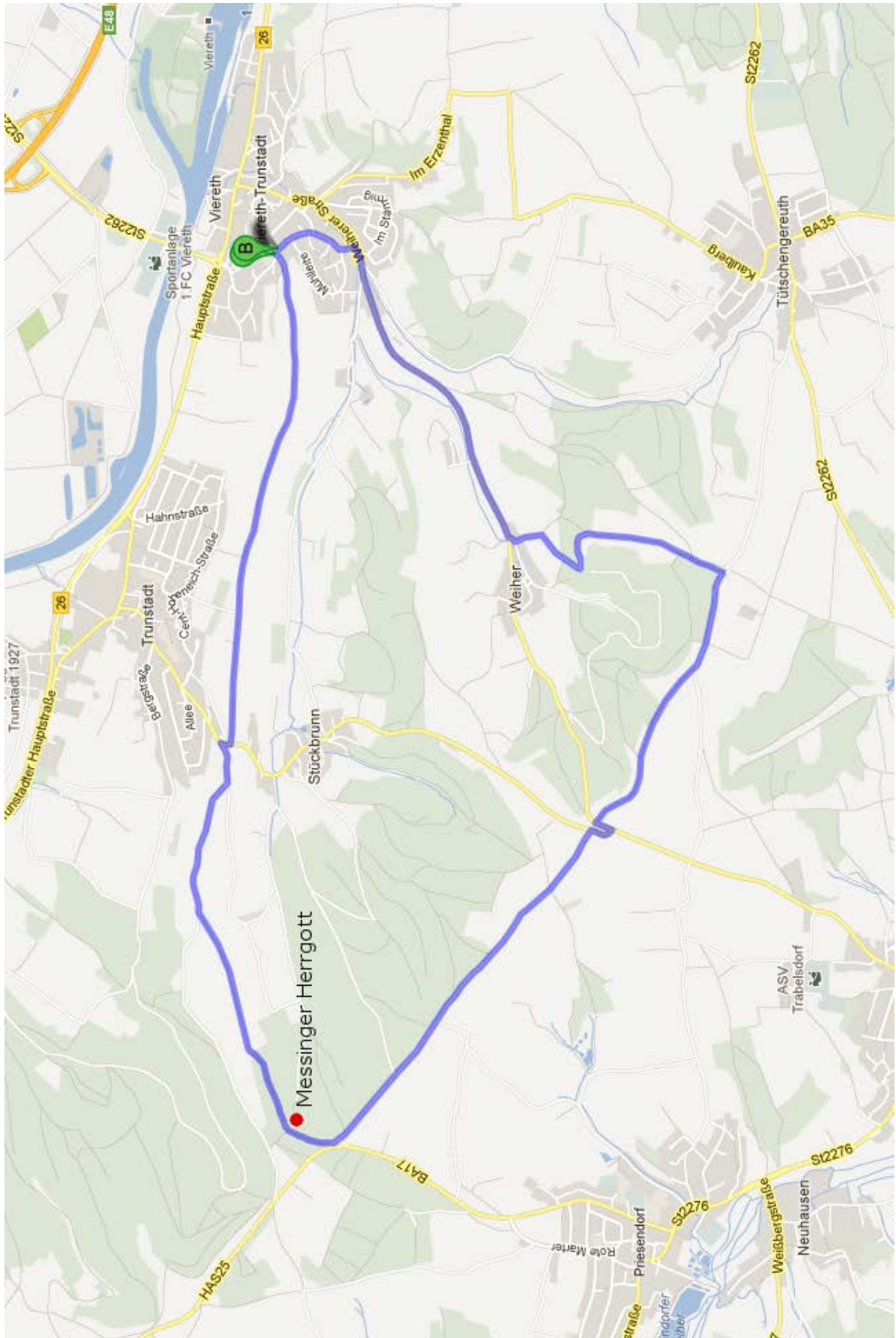
(6) Panoramawanderung Viereth-Trunstadt



Markierung:	VT 6
Weglänge:	ca. 12 km
Gehzeit:	ca. 3 Stunden
Wege:	geschotterte Wald- und Flurwege, Teerstraße, mäßige Steigungen
Parkmöglichkeit:	Schule Viereth
Ausgangspunkt:	Schule Viereth, Wasserhochbehälter

Streckenbeschreibung:

Der Panoramaweg mit Aussicht auf das Maintal und die umliegenden Ortschaften führt an allen Ortsteilen der Gemeinde Viereth-Trunstadt vorbei. Nördlich befinden sich die Ausläufer der Hassberge mit den Weinhängen und die Domstadt Bamberg, östlich die Giechburg mit Gügel und in südwestlicher Richtung der Steigerwald. Der Rundwanderweg beginnt an der Schule in Viereth, verläuft weiter zum Hochbehälter, zur Hohen Straße, Richtung Trunstadt/Stückbrunner Höhe. Am Hochbehälter bietet sich ein Blick auf das „obere Dorf“ mit seinem Siedlungsgebiet. Am Kamm entlang kann man die Aussicht ins Stückbrunner Tal mit seinem Ort und dem umliegenden Panorama genießen. Auf der Höhe zwischen Trunstadt und Stückbrunn überquert man die Ortsverbindungsstraße und folgt auf der geteerten Straße dem markierten Weg V-T 6 an den Weinbergen vorbei in Richtung „Messinger Herrgott“. An dieser Marter führt die Ausschilderung in südwestlicher Richtung, am Kamm des Waldrandes entlang mit Blick zum Steigerwald und seinen Ausläufern, über die Kreuzung Stückbrunn – Weiher – Trabelsdorf bis zum Tütschengereuther Hochbehälter. An dieser Stelle endet der Wald und es bietet sich eine Aussicht über Tütschengereuth hinweg zum Jura. Die Ausschilderung führt durch die Tütschengereuther Flur und den Weiherer Wald nach Weiher mit seinem im Süden gelegenen Weinberg. Nach Einkehrmöglichkeiten in allen Ortsteilen kommt man auf dem Rad- und Gehweg zum Ausgangspunkt zurück.



Einkehrmöglichkeiten in der Gemeinde Viereth-Trunstadt**Ortsteil Viereth:****(E1) Brauereigaststätte Mainlust**

Art: Gaststätte
Adresse: Hauptstraße 9
Telefon: (0 95 03) 74 44
Öffnungszeiten: Di. - Do. ab 06:00 Uhr
Sa. - Mo. ab 08:00 Uhr
Freitag Ruhetag
Sonstiges: Biergarten bei schönem Wetter geöffnet

(E2) Ristorante und Pizzeria Galizia

Art: Pizzeria
Adresse: Weiherer Straße 63
Telefon: (0 95 03) 50 50 85
Öffnungszeiten: Täglich ab 17:00 Uhr
Montag Ruhetag

(E3) Eichhorn Imbiss

Art: Imbiss
Adresse: Weiherer Straße 63
Telefon: (0 95 03) 50 42 28
Öffnungszeiten: Mo. - Do. 08:00 – 14:00 Uhr
Fr. 08:00 – 17:00 Uhr
Sa. 08:00 – 13:00 Uhr

(E4) Bäckerei Schlereth

Art: Bäckerei und Steh-Café
Adresse: Hauptstraße 15a
Telefon: (0 95 03) 92 11 80
Öffnungszeiten: Mo. - Fr. 06:00 – 18:00 Uhr
Sa. 06:00 – 13:00 Uhr

Ortsteil Trunstadt:**(E5) Schwalbennest**

Art: Heckenwirtschaft
Adresse: Stückbrunner Str. 15
Telefon: (0 95 03) 42 47
Öffnungszeiten: Fr./Sa. ab 17:00 Uhr
So. ab 14:30 Uhr
Montag bis Donnerstag geschlossen
Geschlossen auch jeweils am letzten
Wochenende eines Kalendermonats
Sonstiges: Biergarten bei schönem Wetter geöffnet

(E6) Bäckerei – Konditorei Grubert

Art: Bäckerei und Cafè
Adresse: Trunstadter Hauptstraße 34
Telefon: (0 95 03) 74 64
Öffnungszeiten: Mo. - Fr. 06:00 – 12:30 Uhr
14:30 – 18:00 Uhr
Sa. 06:00 – 12:30 Uhr
Sonstiges: Im Sommer Sitzgelegenheiten im Freien

Ortsteil Weiher:**(E7) Brauereigasthof Kundmüller**

Adresse: Weiher 13
Telefon: (0 95 03) 43 38
Öffnungszeiten: Täglich ab 09:00 Uhr
Mittwoch Ruhetag
Speisen: Fränkische Küche
Warme Küche: 11:00 – 14:00 Uhr
17:00 – 20:30 Uhr
Sonstiges: Biergarten während der warmen Jahreszeit,
Brauereiführungen

Ortsteil Stückbrunn:**(E8) „Brunnastübla“**

Adresse: Stückbrunn 46 a
Telefon: 0162 / 7 18 14 28
Öffnungszeiten: Fr. – So. 14:00 – 21:00 Uhr
Feiertags 14:00 – 21:00 Uhr
Nach vorheriger Anmeldung sind
Reservierungen für Feiern oder für größere
Gruppen auch an anderen Tagen möglich
Speisen: Hausgemachte Torten und Kuchen,
Brotzeiten

